



Wandelroutes
Fietsroutes
Culinair



Enjoy Today

Wandelroutes



5 Koppenberg wandelroute
6,7 km

17 Langs berg en kapel
13,1 km

11 Langs de hellingen v/d Ronde
15,3 km

23 Meer wandelroutes

Fietsroutes



27 Ronde van Vlaanderen - Geel
102 km

39 De Kuitenbijters fietsroute
53,9 km

33 In het wiel van Adriaen Brouwer
28,6 km

45 Meer fietsroutes

47 Knooppunten

49 Restaurants

2 vakantiewoningen



Enjoy today 45 is een luxueuze groepswoning in het hart van de Vlaamse Ardennen en biedt plaats aan groepen tot 26 personen. Er zijn 12 kamers met badkamer, airco & tv in elke kamer. De woning heeft een ruime tuin met zicht op de velden.

Enjoy today 49 is een vakantiewoning aan de voet van de Koppenberg geschikt voor 6 tot 15 personen. De woning heeft een sfeer vol huiselijk karakter en is geschikt voor gezinnen of een groep vrienden. Deze woning heeft 6 kamers en 3 badkamers, een afgesloten tuin, veranda & kinderspeelhoek.

Vergaderarrangementen

Ben je op zoek naar een vergaderzaal met karakter, een professionele maar toch huiselijke sfeer en in volle natuur? Enjoy Today is 1 van de mooiste vergaderlocaties, gelegen in het hartje van de Vlaamse Ardennen. In deze karaktervolle vierkantshoeve kan je in alle rust en ontspanning feesten, plezier beleven, werken en vergaderen.



Team building activiteiten

Bij Enjoy Today heb je keuze uit diverse activiteiten en originele teambuilders op onze locatie, in Oudenaarde en omstreken. We werken met plezier een aanbod uit op maat van je interesses. Vraag gerust meer info of een vrijblijvende offerte aan. We luisteren graag naar uw noden en gaan samen op zoek naar de gewenste activiteit.



Wandelroutes

Wandelen rond vakantiehuis “Enjoy Today” biedt een ontsnapping aan de dagelijkse drukte, perfect om de pracht van de omgeving van Oudenaarde te verkennen. Deze regio, bekend om haar adembenemende landschappen, nodigt uit tot ontspannende wandelingen langs weelderige velden, door historische dorpen en de heuvels van de Vlaamse Ardennen. Of u nu een fervent wandelaar bent of gewoon een rustige namiddagwandeling zoekt, de paden in deze streek bieden voor elk wat wils. Geniet van de rustgevende natuur, ontdek verborgen parels van de streek en kom volledig tot rust in de schoonheid die Oudenaarde en omstreken te bieden hebben.

Koppenberg wandelroute

Afstand: 6,7 kilometer

Verhard: 44%

Start: Steengat 4, 9700 Oudenaarde

Aanduiding: Knooppunten

Kaart: Volgende pagina

Koppenberg

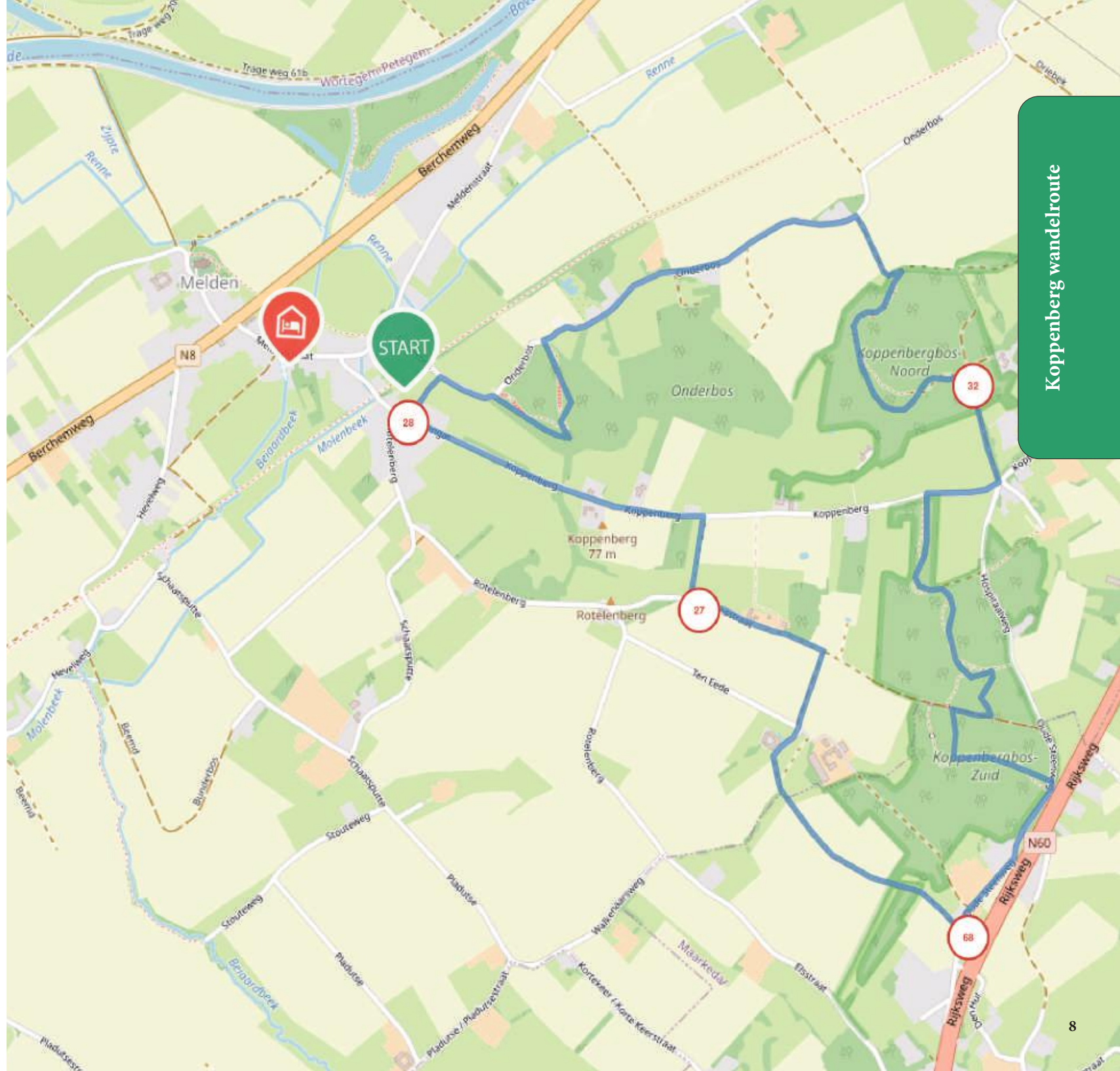
Veel wielrenners vinden de Koppenberg een zware beproeving, terwijl wandelaars juist genieten van serene kalmte in de drie omliggende bossen. Deze bossen vormen samen het 80 hectare omvattende Koppenbergbos, dat elk seizoen zijn charme heeft. In de lente is het echter misschien nog net iets bijzonderder, wanneer de wilde boshyacinten een lichtblauwe bloemenzee creëren.

Te volgen knooppunten



Surf naar www.routezoeker.com
of scan deze qr-code

Meer info of download de GPX



“De Magie van de Vlaamse Ardennen Ontdekken”

Bewandel het betoverende terrein van de Koppenberg en laat je meenemen op een reis door de prachtige natuur en rijke geschiedenis van de Vlaamse Ardennen. Met elk seizoen onthult het Koppenbergbos, een weelderig gebied van 80 hectare, zijn eigen unieke schoonheid. In de lente transformeert het bos met tapijten van lichtblauwe wilde boshyacinten, waardoor een adembenemend uitzicht ontstaat en een vredige sfeer wordt gecreëerd.



© David Samyn

KOPPENBERG - Historische Schoonheid

Begin je ontdekkingsreis bij knooppunt 28, waar een historisch geasfalteerd pad je leidt naar de serene Mariagrot bij de Onderbosstraat. Deze plek biedt de perfecte setting voor een rustige pauze, omgeven door natuur en het kalmerende geluid van stromend water.

Knooppunt 32

DE KOPPENBERG UITDAGING

Aankomend bij knooppunt 32 sta je voor de beruchte Koppenberg, een monument sinds 1995. Ondanks zijn bescheiden hoogte van 80 meter, daagt deze heuvel wielrenners uit met een steile helling van 22%. Informatieve borden onthullen verhalen uit de Eerste Wereldoorlog, die de geschiedenis tot leven brengen.

Natuur en Geschiedenis in Harmonie

Het Koppenbergbos belichaamt een perfecte harmonie tussen natuurlijke pracht en historische diepgang. Bewonder de majestueuze oude zomereiken, sommige wel 150 tot 200 jaar oud, en geniet in het voorjaar van een lichtblauw deken van bloeiende wilde hyacinten, een waar natuurwonder.

Culinaire tips

Restaurant ‘t Veer

Idyllisch gelegen even voorbij Melden Dorp, serveert ‘t Veer al een kwarteeuw de betere keuken in een oase van rust. Ongetwijfeld één van de mooiste terrassen in Oudenaarde! Niet óp de route, maar wel een aanrader om achteraf je honger te stillen.

Eindpunt - Café Koppenberg

Sluit je wandelavontuur af bij Café Koppenberg, een wielercafé doordrenkt van geschiedenis van de Ronde van Vlaanderen. Hier kun je genieten van foto-exposities en een verfrissend drankje.

Restaurant Kopain

Restaurant Kopain te Melden aan de voet van de Koppenberg, waar u kan genieten van onze (h)eerlijke keuken in een idyllisch decor. Genieten van een (h)eerlijke keuken waarin vis, schaal -en schelpdieren centraal staan.



Langs de hellingen van de Ronde

Afstand: 15,3 kilometer

Verhard: 66%

Start: Nukerkeplein, 9681 Maarkedal

Aanduiding: Knooppunten

Kaart: Volgende pagina

De Ronde

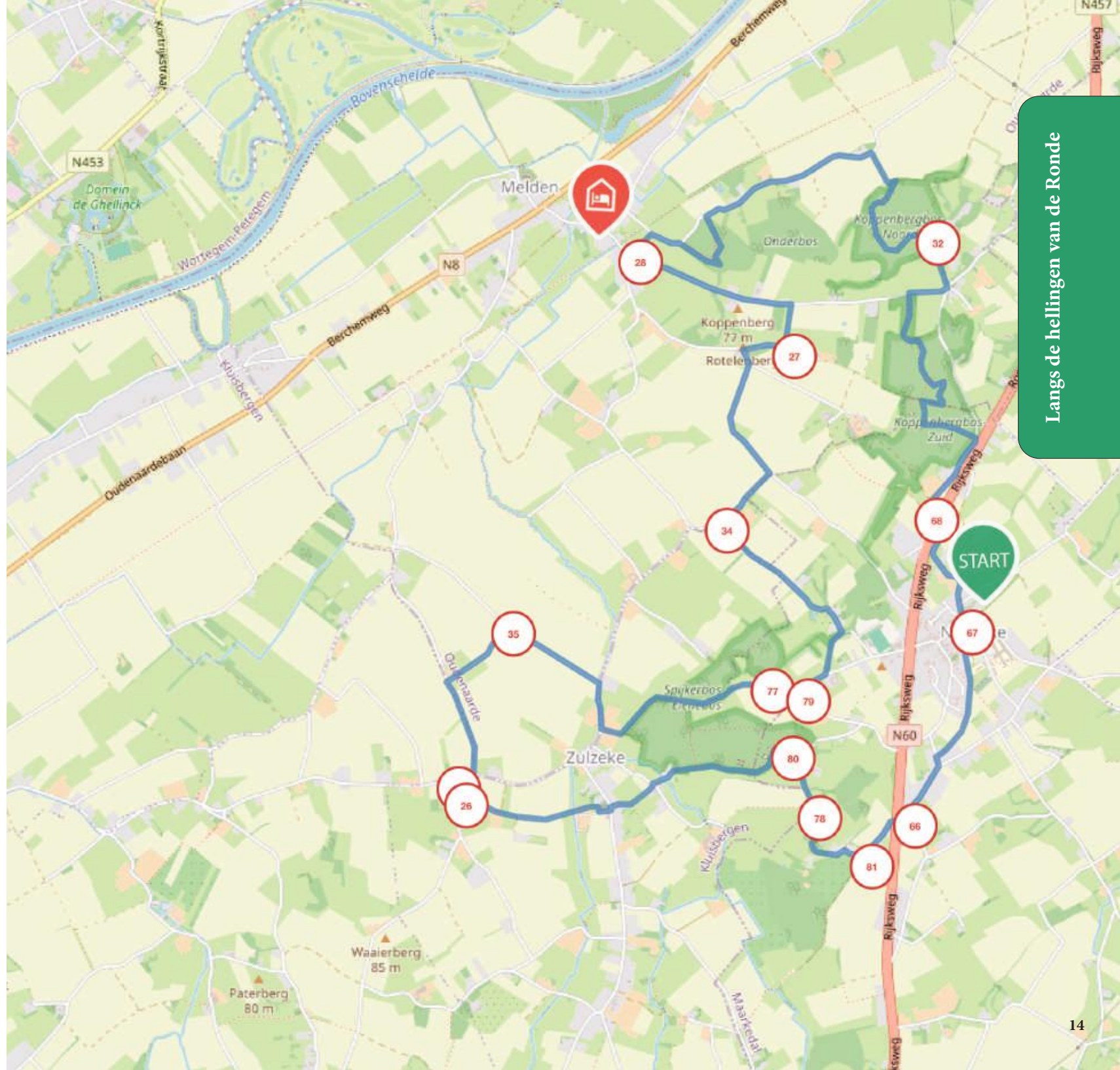
De Ronde van Vlaanderen staat synoniem voor wielrennen. Echter, niet iedereen is gezegend met de benodigde spierkracht, doorzettingsvermogen of het juiste rijwiel. Voor degenen die toch willen genieten van de fameuze koers in de Vlaamse Ardennen, biedt een deel van de route te voet verkennen een uitstekende optie. Nabij de Koppenberg kun je prachtig wandelen. Geniet van de serene omgeving, ongeacht het seizoen, geheel in je eigen tempo.

Te volgen knooppunten



Surf naar www.routezoeker.com
of scan deze qr-code

Meer info of download de GPX



“Op Stapperspad door de Vlaamse Ardennen”

De Ronde van Vlaanderen mag dan wel een feest zijn voor de wielervanaten, maar niet iedereen bezit de benen, de wilskracht, of de gepaste tweewieler om dit epische parcours te bedwingen. Voor zij die houden van het Vlaamse wielergevoel, biedt een wandeltocht rondom de gevreesde Koppenberg een prachtige kans om een essentieel deel van het traject te ontdekken – te voet. Geen reden tot schaamte, want wandelen door de rust van de Vlaamse Ardennen, in elk seizoen en op eigen tempo, heeft zijn eigen bijzondere charme.

Start knooppunt 28 - 32

Koppenbergbos - Mystieke Rustplaats en Bloeiende Pracht

Vlakbij de Onderbosstraat in Melden, aan een flank van het Koppenbergbos, ontdek je de grot van Onze-Lieve-Vrouw van Lourdes. Een prachtige plek om te pauzeren met enkel het geluid van een klaterend bronnetje op de achtergrond. Het Koppenbergbos, samen met de Koppenberg zelf, is sinds 1995 beschermd als monument. De kasseien blijven onaangeroerd, hoe scheef ze ook liggen. Wie zich daaraan stoort, moet een andere weg kiezen om aan de overkant te geraken.

Nukerke - Proef de Passie voor Aardappelen

Na het Koppenbergbos steek je de N60 over, om even later terug aan de kerk van Nukerke te arriveren. Hier vind je ook Bistro La Bonnotte, vernoemd naar een exclusief ziltig aardappeltje van het Franse Atlantische eiland Noirmoutier – een knipoog naar de liefde voor aardappelen van dit huis.

Knooppunt 81

Uitkijkpunt - Pauze met Panorama

In het stuk na Nukerke bewandel je hoofdzakelijk asfalt om vervolgens de N60 over te steken. Bij knooppunt 81, op weg naar het bos, bevindt zich een betoverend uitkijkpunt. Hier kan je even verpozen en genieten van het moment. Als de benen niet helemaal meewillen, biedt knooppunt 80 de optie om de route in te korten en direct richting 79 te lopen. Je mist dan wel het beste deel van het Spijkerbos, maar je wint eveneens een vol uur aan wandeltijd.

Knooppunt 80

Spijkerbos - Natuurpracht op Zuidelijke Helling

Vanaf knooppunt 80 betreed je waardevolle natuur: het Spijkerbos, een van de schaarse bossen in de Vlaamse Ardennen op een zuidhelling. Bij goed weer wandel je hier van 's ochtends tot 's avonds in de zon. Voor de kinderen is er een speelzone in het midden van het bos, maar besef dat er nog heel wat kilometers voor je liggen.

Knooppunt 79 - 27

De bult van Melden - Vleugels voor de Koersliefhebber

Bij de nadering van de Kortekeer, een beruchte asfaltweg met stijgingspercentages tot 17,1%, voelen liefhebbers van het wielrennen ongetwijfeld de opwinding. De ‘bult’ van Melden, slechts tachtig meter hoog maar met een steilte tot 22%, bereidt je voor op de Koppenberg. Sommigen geven er de voorkeur aan om deze beklimming te voet af te leggen. De afdaling? Dat blijft nog even een verrassing.

De dorst lessen

Wil je na de wandeling nog naar een leuk café? Dan is **De Zwartten Engel** een aanrader in de buurt, een gezellig hoevecafé op de flanken van Bossenare in Etikhove, een paar kilometer verderop. Met een prachtige groene tuin, drink- en eetkaart, en een charmante houten zigeunerwagen als schuilplaats voor zon of regen, is dit een ideale afsluiter voor de dag. Controleer de openingsuren online, aangezien de meeste cafés in de Vlaamse Ardennen beperkte openingstijden hebben. Desondanks, een mooie afsluiting van dit wandelavontuur.



Langs berg en kapel

Afstand: 13,1 kilometer

Verhard: 66%

Start: Papelosstraat 96, 9700 Oudenaarde

Aanduiding: Knooppunten

Kaart: Volgende pagina

Berg en kapel

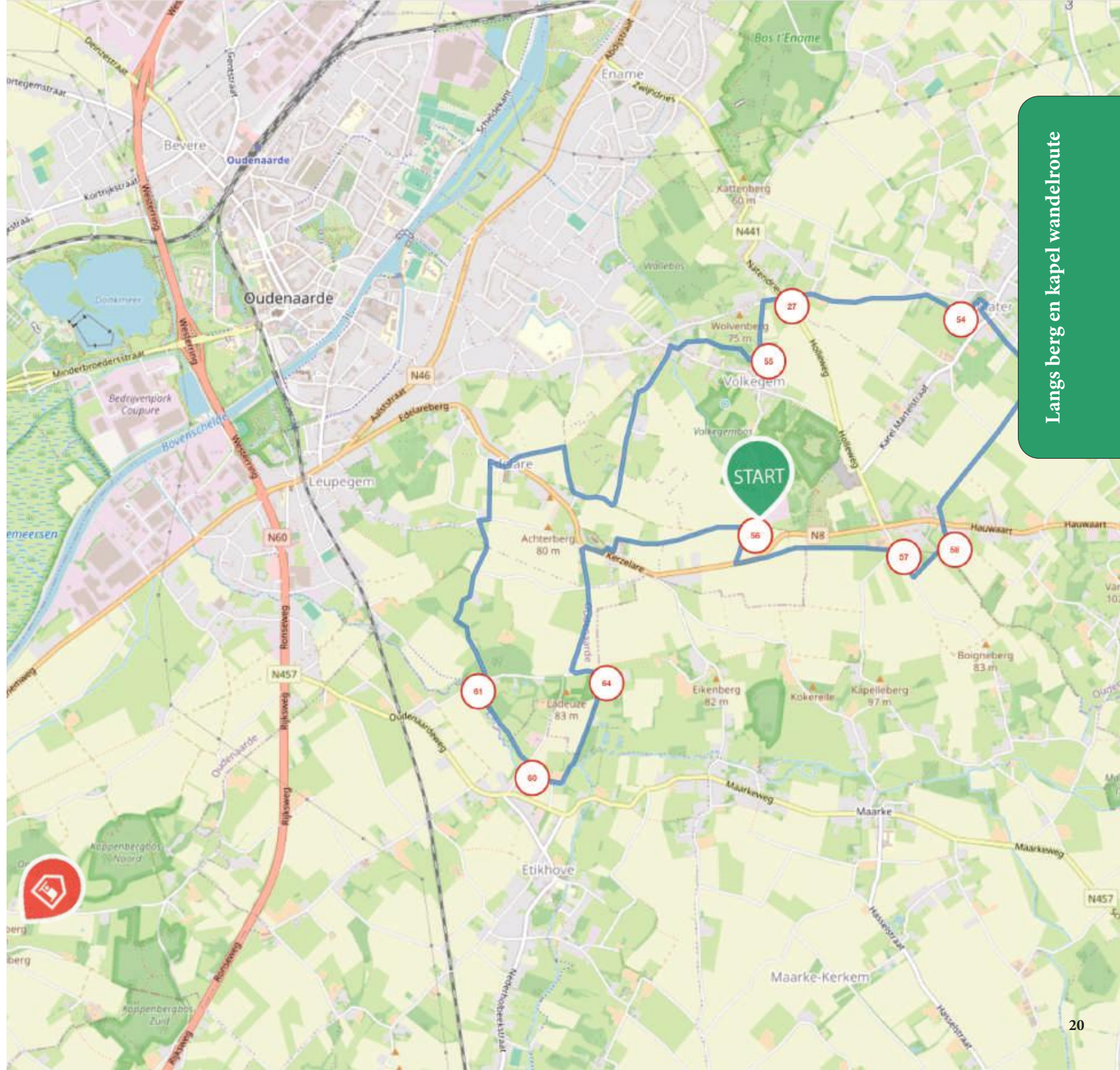

Bosrijke heuvels, zachtgolvende akkers, eigenzinnige kasseistroken, pittoreske dorpen en verborgen paden... De pracht van de Vlaamse Ardennen ervaar je het beste te voet. Deze wandelroute neemt je mee in de omgeving van Oudenaarde, over heuvels die beroemd zijn door de Ronde van Vlaanderen en langs drie 'wonderbaarlijke' kapellen waar de devotie nog steeds sterk aanwezig is.

Te volgen knooppunten



Surf naar www.routezoeker.com
of scan deze qr-code

Meer info of download de GPX



Langs berg en kapel wandelroute

“Een spirituele start op de Edelareberg”

Vooraf in de Mariamaand mei is het over de koppen lopen bij ‘Keerseloare kapelle’, een bedevaartsoord bovenop de Edelareberg. Een Mariabeeldje dat daar vele eeuwen geleden in een kersenboom hing, zou de dochter van een plaatselijke baron miraculeus hebben genezen.

Waar nadien een kapelletje werd gebouwd, staat nu een moderne betonnen kerk. Devote gelovigen doen hier niet alleen een korte of lange ommeegang langs de kapelletjes, op het gezellige pleintje kopen ze ook de typische ‘lekkies’: bedevaartsnoepjes van de artisanale suikerbakker Jan van Gent.

Een smakelijk intermezzo tussen kunst en keuken

In **Les Gitanes**, een sfeervol restaurant vol curiosa die verwijzen naar de zigeunerwereld wordt alleen met de beste verse ingrediënten gekookt: duurzaam en lokaal, werelds maar vooral lekker Bourgondisch. Specialiteit van het huis is de Jospier-grill op steenkool.

Knooppunt 55

Koersgeschiedenis, dorpsgezelligheid en een authentiek café

Koersliefhebbers kennen het gezellige Volkegem natuurlijk van de gelijknamige berg en de Wolvenberg, die al ettelijke keren werden opgenomen in het parcours van de Ronde van Vlaanderen. Maar spring op het dorpsplein ook eens binnen in het oude Romaanse Sint-Martinuskerkje, waarvan de geschiedenis wellicht teruggaat tot Merovingische tijden. Of duik even in het Volkegebos, een Europees beschermd natuureservaat mét geboortebos.

Of pauzeer gewoon eventjes in Café Den Obus.

Dit authentieke volkscafé met groot terras en petanquebaan heeft zijn naam niet gestolen: tijdens de Eerste Wereldoorlog sloeg op deze plek effectief een ‘obus’ – dialect voor granaat – in. Het maakt deel uit van de uitzonderlijk goed bewaarde, beschermde dorpskern van Volkegem die van uitzicht nauwelijks veranderd is sinds de 19de eeuw.

Knooppunt 54

Historisch erfgoed en ambachtelijk bier in Mater

Bij de **Tissenhovemolen in Mater**, iets voorbij knooppunt 54, geniet je van een schitterend uitzicht, bij mooi weer zelfs tot Deinze en Gent. De huidige molen dateert van midden 18de eeuw en is een van de best bewaarde windmolens in de streek. In Mater dorp staat naast de parochiekerk een bijzonder stukje religieus en volks erfgoed: de kapel van Sint-Amelberga met haar mooie muurschilderingen. Hier stond volgens de overlevering ooit het hutje van de gelijknamige heilige, die op miraculeuze wijze bronnen deed ontspringen. Het is aan die bronnen dat je Brouwerij Smisje kan vinden. Johan Brandt toverde in 1995 een voormalige limonadefabriek om tot artisanale brouwerij. Hier brouwt Brandt zijn Smiske bier in de meest pure vorm, met kristalhelder water uit een eigen erkende mineraalwaterbron, mout, Belgische hop en biergist. Elke zondag van 1 mei tot 1 oktober, telkens van 15u tot 19u, kan je je voorraad komen inslaan. Op afspraak langskomen kan ook!





Scheldekant wandelroute lus 2

Afstand: 5,6 kilometer

Verhard: 52%

Start: Elsegemplein, 9790 Elsegem

Aanduiding: Knooppunten



“Dwalen langs de Schoonheid van de Schelde”

Ontdek ook het tweede deel van de Scheldekant wandelroute, beschikbaar op Routezoeker. Het unieke aan deze wandelingen is dat je de keuze hebt om elke route afzonderlijk te verkennen of om beide wandelingen te combineren, waardoor je een volledige dag kunt genieten van de betoverende Vlaamse Ardennen.

Let op dat de onverharde wegen na regenval drassig kunnen zijn.

Panorama wandelroute

Afstand: 15,8 kilometer

Verhard: 47%

Start: Kwaremontplein, 9690 Kwaremont

Aanduiding: Zeshoekige bordjes



“Op het dak van de Vlaamse Ardennen”

Ontdek de betoverende Panorama wandelroute van 15,8 kilometer, beginnend en eindigend in het kunstenaarsdorpje Kwaremont, centraal gelegen in de Vlaamse Ardennen. Het witte Sint-Amanduskerkje markeert het startpunt, omringd door decennia aan creatieve energie. De Panorama Wandelroute neemt je mee op een visuele reis, met adembenemende vergezichten en de glooiende Patersberg. Het Spijkerbos, badend in zonlicht, en de hoogste heuveltop van Oost-Vlaanderen de Hotond. Geniet onderweg van charmante cafés en restaurants, overweeg een overnachting in vakantiewoningen zoals Bellovisto. Deze route belooft kunst, natuur en culinair plezier.



Fietsroutes

Fietsen rond Oudenaarde biedt een unieke ervaring, gelegen in het hart van de Vlaamse Ardennen. Deze regio staat bekend om haar adembenemende landschappen, glooiende heuvels en historische kassei wegen, die elk jaar het toneel zijn van de beroemde wielklassieker de Ronde van Vlaanderen. Fietsers van alle niveaus kunnen genieten van de uitdagende beklimmingen, snelle afdalingen en schilderachtige routes langs rivieren, door bossen en langs pittoreske dorpjes. Oudenaarde zelf is een charmante stad met een rijke geschiedenis, prachtige architectuur en fietsvriendelijke voorzieningen.



Ronde van Vlaanderen - Gele lus

Afstand: 102 kilometer

Start: Voorburg, 9700 Oudenaarde

Aanduiding: Rechthoekig bordje (geel)

Kaart: Volgende pagina

De Ronde

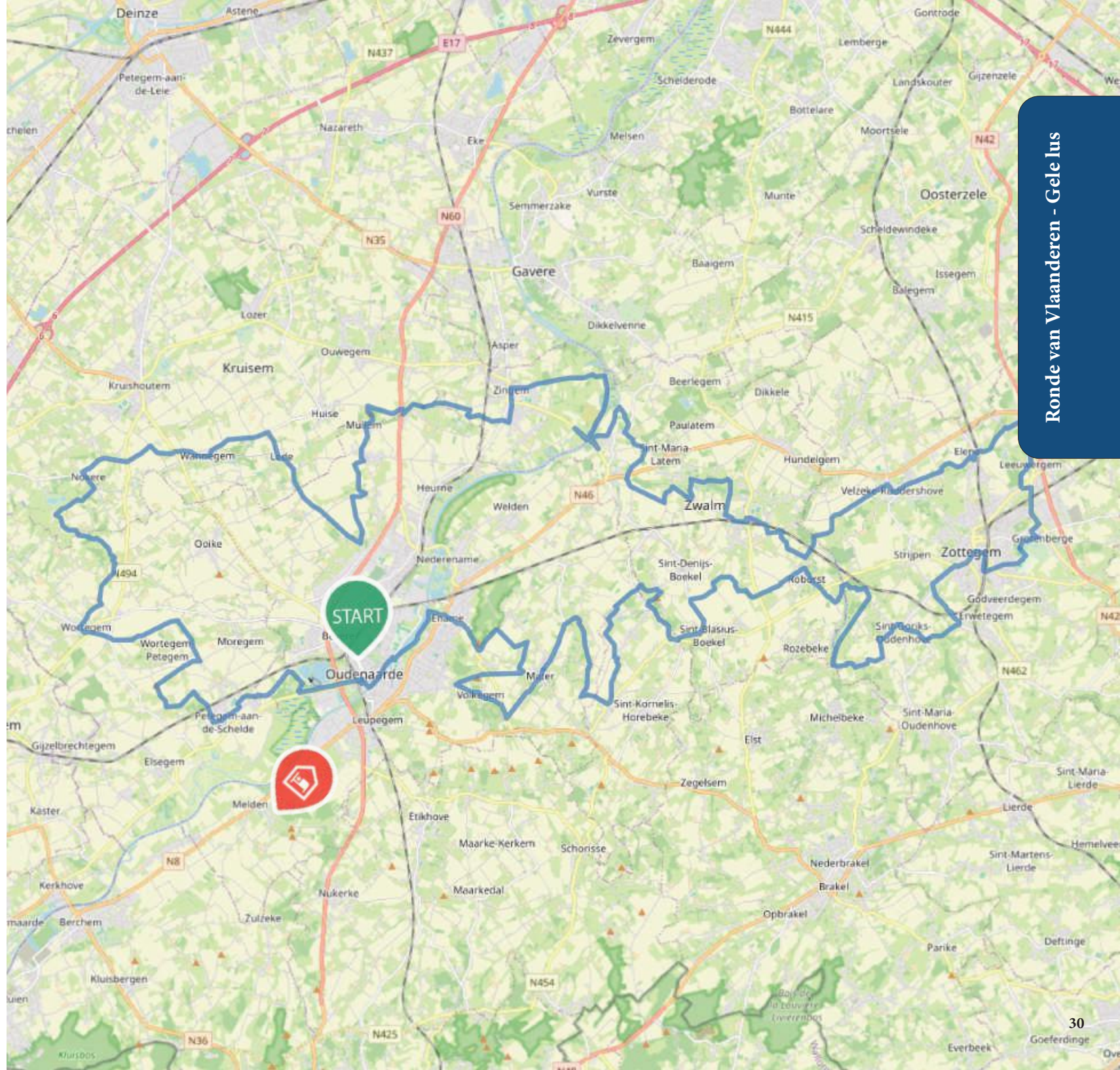

Met de route van de Ronde van Vlaanderen pedaal je eigenhandig over het parcours van deze legendarische wielervedstrijd, met inbegrip van alle iconische heuvels en kasseistroken. Deze gele lus brengt je enkele stevige beklimmingen, zoals die van Wannegem-Lede, de Paddestraat en Volkegemberg.

Routebord



Surf naar www.routezoeker.com of scan deze qr-code

Meer info of download de GPX



Ronde van Vlaanderen - Gele lus

“In het wiel van de wiewerhelden”

Stap in de wereld van de Vlaamse Ardennen en beleef de Ronde van Vlaanderen Fietsroute Gele Lus, een avontuur vol historie, natuur en gezelligheid. Begin je ontdekkingsreis bij het Centrum Ronde van Vlaanderen (CRVV), waar wiewerpassie tot leven komt. Deze route doet de iets minder steile hellingen aan van de Vlaamse Ardennen maar heeft wel enkele pittige kasseistroken in petto. Dus makkelijk wordt het zeker niet.



© Hilde Lenaerts

Leer over de helden van de fiets in het Wiewercentrum

Het CRVV, het epicentrum voor wiewerliefhebbers, is jouw startpunt. Hier maak je een duik in de wereld van de Ronde. Na je rit kan je genieten van wisselende collecties in de Rondetentoonstelling.

Geschiedenis en Wind in de Zeilen

Ontdek de Schietsjampettermolen, een windmolen met een kleurrijk verleden, en bewonder het majestueuze Kasteel De Ghellinck d'Elsegem, een waardevol erfgoed. Nu is het tijd om Mullem te betreden, waar de charme van de Sint-Hilariuskerk en het kasteel de Gerlache je in een andere tijd doen belanden. In café In De Kroon proef je van de gezelligheid die dit dorp te bieden heeft.

Zwalmstreek: Schilderachtige Idylle

In de Zwalmstreek kom je al snel tot de ontdekking dat dit een schilderachtig stukje is in de Vlaamse Ardennen met molens omgetoverd tot tavernes. Proef lokale lekkernijen en geniet van een Zwalmse tripel met uitzicht.

Archeocentrum Velzeke: Duik in de Geschiedenis

Leer over het dagelijkse leven in de prehistorie en de Gallo-Romeinse periode in het Archeocentrum Velzeke. Verken ook het natuurwandelpad gewijd aan de beruchte Jan de Lichte.

Ename: Historisch Scheldedorpje en Huis Beaucarne

Deze lus laat je rijden door het historische Ename, ooit een bloeiende havenplaats. Hier ontdek je Huis Beaucarne, een erfgoedparel bewoond door dezelfde familie voor meer dan 250 jaar. Geniet van thee, koffie, streekbieren en tapas in het theehuis op de historische binnenkoer.



© David Samyn



In het wiel van Adriaen Brouwer

Afstand: 28,6 kilometer

Start: De Ham, 9700 Oudenaarde

Aanduiding: Knooppunten

Kaart: Volgende pagina

Adriaen Brouwer

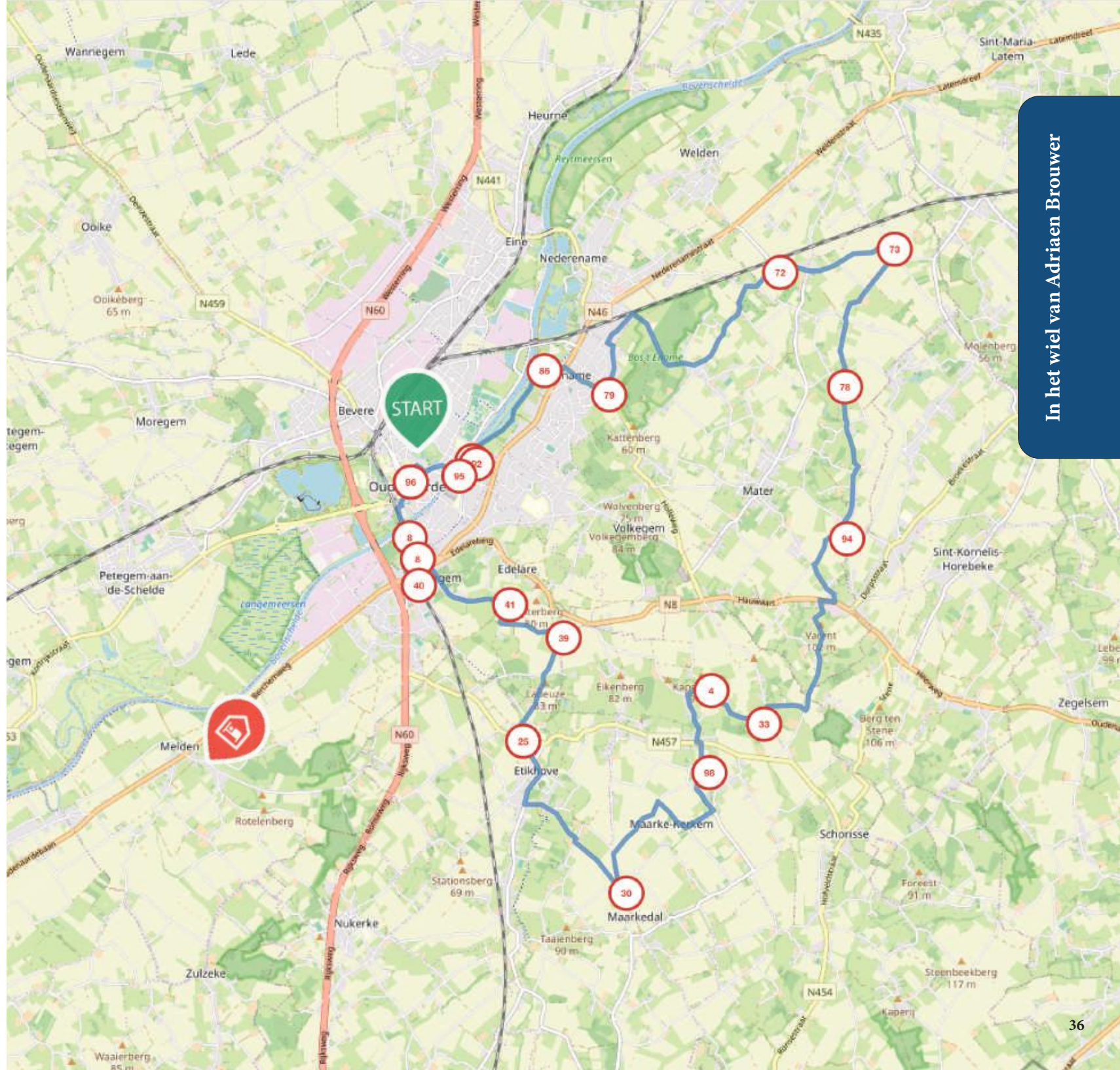
'In het wiel van Adriaen Brouwer' fietsroute staat in het teken van een van de boeiendste kunstschilders van de Lage Landen. Adriaen is geboren in Oudenaarde rond 1600. Via de fietstocht van 28,6 kilometer ga je van Oudenaarde naar het pittoreske Ename. Je gaat onder andere via de brouwerij Roman.

Te volgen knooppunten



Surf naar www.routezoeker.com of scan deze qr-code

Meer info of download de GPX



In het wiel van Adriaen Brouwer

Vertrekpunt: Markt Oudenaarde

Begin je ontdekkingsreis op de historische Markt van Oudenaarde, waar eeuwenoude charme en moderne levendigheid samenkomen. Knooppunt 96, gelegen aan de kruising van de Markt en de Kruisstraat, dient als het startpunt voor een betoverende fietsroute doorheen het rijke erfgoed en de groene oases van de regio.

MOU: Het Museum van Oudenaarde

Welkom bij MOU, gehuisvest in het majestueuze stadhuis van Oudenaarde. Reis terug naar de Gouden Eeuw onder keizer Karel V, bewonder de prachtige Oudenaardse wandtapijten en ontdek een van de grootste collecties edelsmeedkunst in Vlaanderen. Een betoverende ontmoeting met de geschiedenis en ambachtelijke meesterwerken. Bezoek MOU en laat u inspireren door de culturele schatten van Oudenaarde.

Knooppunt 92 - 86

Langs de Schilderachtige Schelde naar Brouwerij Liefman

Welkom bij MOU, gehuisvest in het majestueuze stadhuis van Oudenaarde. Reis terug naar de Gouden Eeuw onder keizer Karel V, bewonder de prachtige Oudenaardse wandtapijten en ontdek een van de grootste collecties edelsmeedkunst in Vlaanderen. Een betoverende ontmoeting met de geschiedenis en ambachtelijke meesterwerken. Bezoek MOU en laat u inspireren door de culturele schatten van Oudenaarde.



Knooppunt 86 - 79

Historie in Levende Lijve bij PAM Ename

Vervolg je pad naar PAM Ename, een plek waar archeologie en historie tot leven komen. Laat je betoveren door de archeologische vondsten en historische reconstructies die het verleden van het pittoreske Scheldedorpje Ename onthullen. Verken de Sint-Laurentiuskerk, een stille getuige uit Enames 10e-eeuwse geschiedenis.



Knooppunt 79 - 72

Natuurpracht in Bos t'Ename

Duik in de natuurlijke pracht van Bos t'Ename, een groene oase met een charmante trap midden in het bos. Geniet van panoramische uitzichten op Oudenaarde en ontmoet roodbonte runderen en Konikpaarden die vrij door het bos grazen, waardoor de biodiversiteit wordt bevorderd.

Knooppunt 78 - 94

Panorama bij de Tissenhovemolen

Op weg naar de Tissenhovemolen (knooppunt 78 en 94) bewonder je deze historische staakmolen die diende als uitkijkpost tijdens de Tweede Wereldoorlog. Geniet van het unieke uitzicht op deze strategisch gelegen molen.

Knooppunt 94 - 33

Biergenot bij Brouwerij Roman

Ontdek de oudste familie brouwerij van België, Brouwerij Roman, waar ambachtelijke brouwtradities samenkomen. Proef het karakteristieke Adriaen Brouwer bier en laat je onderdompelen in de gezellige sfeer rondom de brouwketels.

Knooppunt 30 - 25

Windmolenrenaissance bij Bossenaarmolen

Ontdek de Bossenaarmolen, een houten korenmolen op de top van de Bossenaarheuvel, gebouwd in 1993 als onderdeel van de windmolenrenaissance in de Vlaamse Ardennen.

De Kuitenbijters fietsroute

Afstand: 53,9 kilometer

Start: Markt, 9700 Oudenaarde


Aanduiding: Knooppunten

Kaart: Volgende pagina

Sportieve fietsroute

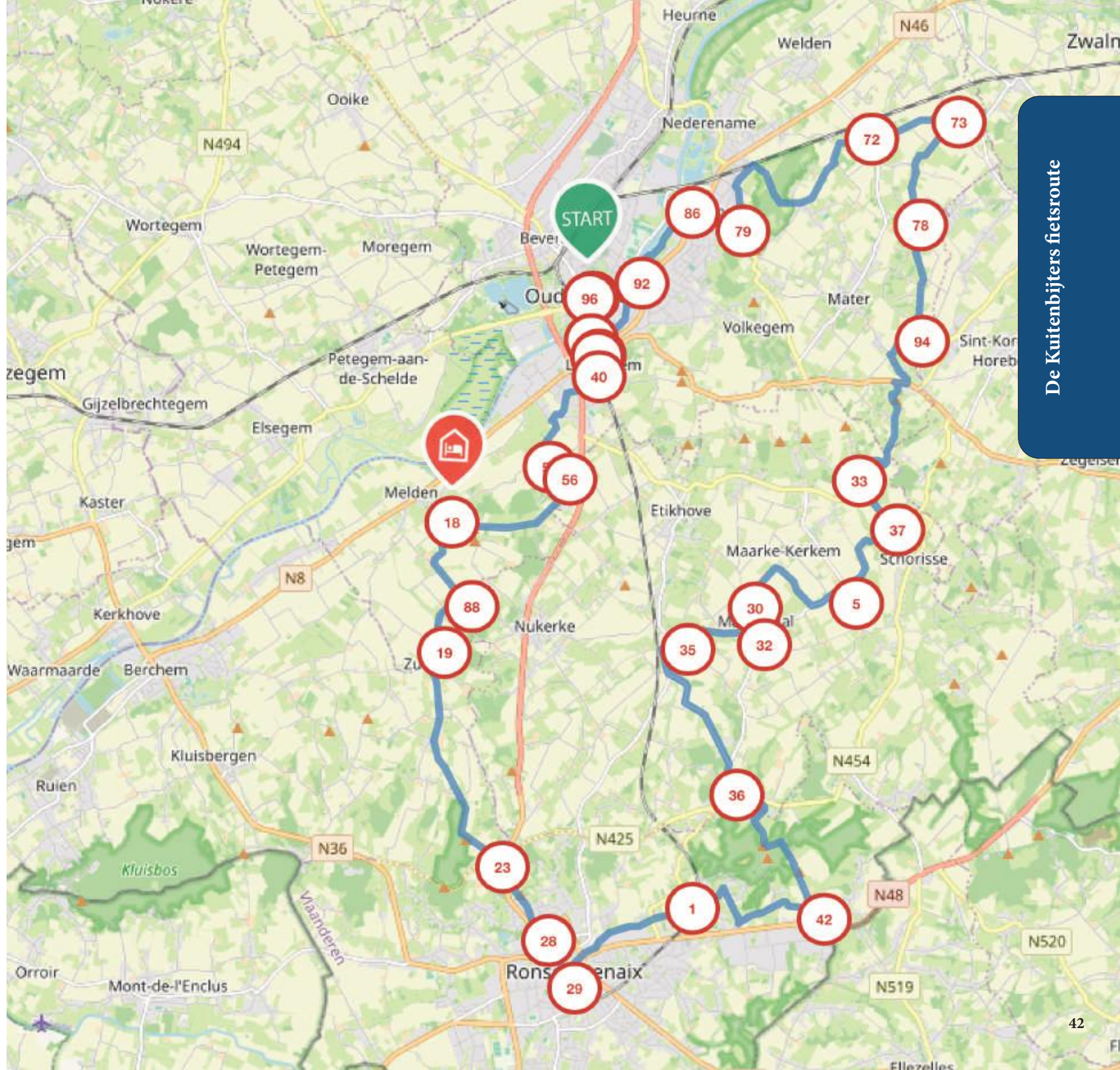

Deze sportieve fietsroute neemt je mee langs het parcours van de Vlaamse klassiekers in de Vlaamse Ardennen. Smeer je kuiten in voor deze fietsroute in Vlaanderens Mooiste Landschap!

Te volgen knooppunten



Surf naar www.routezoeker.com of scan deze qr-code

Meer info of download de GPX



De Kuitenbijters fietsroute

Laat je betoveren door een uitdagende fietsroute van 53 kilometer door het prachtige landschap van de Vlaamse Ardennen. Bereid je voor op een onvergetelijke reis door het meest schilderachtige deel van Vlaanderen!

Je kan deze route ook beginnen aan de vakantiewoning.

Startpunt: Het Ronde van Vlaanderen Centrum

Begin je avontuur bij het Centrum Ronde van Vlaanderen (CRVV), dé ontmoetingsplek voor wielervrienden en een ware schatkamer voor Ronde-fanaten. Ontdek de wereld van de Ronde van Vlaanderen en vertrek vanuit dit wielershart voor een eigen ontdekkingsreis door de regio. Faciliteiten, expo's en het vernieuwde Peloton Café wachten op je.

Historische Pracht in een Gehucht

Verken het kleine gehucht Ename, doordrenkt van geschiedenis. Van een bloeiende havenplaats tot de eeuwenoude Sint-Laurentiuskerk met muurschilderingen uit lang vervlogen tijden. Duik in archeologie en bewonder de gereconstrueerde abdijtuintjes, een oase van rust.

Huis Beaucarne: Erfgoed in het Hart van Ename

Achter een bescheiden gevel onthult Huis Beaucarne, bewoond door dezelfde familie sinds 1770, zijn erfgoedrijksdom. Proef thee, koffie, lokale bieren en tapas in het historische theehuis. Een authentieke belevenis in het hart van Ename.

Ambachtelijk Biergenot

Betreed Brouwerij Roman, de oudste familiebrouwerij van België, waar traditie en vakmanschap elkaar ontmoeten sinds 1545. Laat je betoveren door het beroemde Adriaen Brouwerbier en ontdek de brouwgeheimen die generaties lang worden doorgegeven.



© Toerisme Oost-Vlaanderen



Kuitenbijters: Overwin de Taaenberg en Koppenberg

Daag jezelf uit op de Taaenberg en de beruchte Koppenberg, uitdagende hellingen die deel uitmaken van het rijke wielerverleden. Geniet van adembenemende vergezichten en rust uit in het idyllische Koppenbergbos.

Muzikaal Schone Natuur op de Muziekberg

Ontdek de harmonie van het Muziekbos op de Muziekberg, een natuurjuweel dat meer dan 100 hectare beslaat. Laat je betoveren door de melodie van de natuur en geniet van de rust te midden van dit groene paradijs.

Stap op je fiets, omarm de uitdagingen en beleef de charme van de Vlaamse Ardennen met de Kuitenbijters Fietsroute. Een unieke combinatie van sportieve activiteit, culturele ontdekkingen en puur natuurlijk genot wachten op jou. Fietsplezier verzekerd!



© Toerisme Oost-Vlaanderen

Kouter fietsroute

Afstand: 47,4 kilometer

Start: Gemeentelijk domein De Ghellinck, Kortrijkstraat, 9790 Wortegem-Petegem

Aanduiding: Zeshoekige bordjes



“Glooiende kouters en geschiedenis”

Ontdek de betoverende mix van glooiende kouters en historische bezienswaardigheden met de Kouteroute. Startend vanuit het sfeervolle Domein De Ghellinck, leidt deze 48 km lange route je langs serene Scheldewegen in Elsegem en Petegem. Richting het noorden wordt het parcours uitdagender, met heuvels die je af en toe stevig laten trappen. De beloning? Adembenemende plekjes zoals het idyllische Moregem, het schilderachtige Ooikse kouterlandschap, de uitgestrekte akkers van Wortegem en imposante kastelen die telkens voor nieuwe verrassingen zorgen. Geniet van een onvergetelijke fietstocht door dit pittoreske stukje Vlaanderen.

Tussen Kruisem en de Schelde

Afstand: 55 kilometer


Start: Knooppunt 10, Trage Weg 122

Aanduiding: Knooppunten



“Authentieke Vlaamse wegen”

Bol door het licht glooiende landschap tussen Kruisem en de Schelde, met hier en daar een pittig klimmetje. Op je route: authentieke Vlaamse wegen, kastelen omringd door schitterende parken, verbluffende vergezichten en gezellige eethuisjes om honger en dorst te verslaan.





© David Samyn

Knoopbord aan elk kruispunt

De punten waar wegen en paden elkaar doorkruisen, worden aangeduid als knooppunten. Met het oog op het gemak van fietsers en wandelaars zijn aan elk van deze knooppunten een nummer toegekend, variërend van 1 tot 99. Aangezien de netwerken uitgestrekt zijn, is het mogelijk dat hetzelfde knooppuntnummer zich in twee verschillende delen van een provincie bevindt. Deze nummers zijn niet alleen fysiek te vinden op wegbordjes bij de knooppunten zelf, maar ze zijn ook te raadplegen op de kaarten van de route-netwerken die bij elk fiets- of wandelgebied horen.



Hoe werken wandel- en fietsnetwerken en knooppunten?

Fiets- en wandelknooppunten: ze zijn verspreid over heel Vlaanderen en België, en doorgewinterde fietsers en wandelaars zijn er zeer vertrouwd mee. Maar wat is het werkingsmechanisme achter deze knooppunten eigenlijk? Waar kun je ze vinden? We geven hier de uitleg en enkele tips, zodat je nooit meer zult verdwalen op de uitgebreide fiets- en wandelnetwerken in Vlaanderen.

Wandel- en fietsknooppunten zijn in het leven gebracht als een hulpmiddel om je route eenvoudig uit te stippelen en onderweg op te volgen. Dankzij de toeristische diensten in Vlaanderen werd er een heel netwerk van wegen en paden geselecteerd die veilig, rustig en mooi om te wandelen of te fietsen zijn. Deze wegen werden dan in kaart gebracht en zorgen vandaag de dag voor een heel uitgebreid netwerk in Vlaanderen met duizende kilometers aan wandel- en fietspaden.

Hoe zien ze eruit?

Knooppuntenborden zijn rechthoekige wegwijzers. Ze bevatten een symbool voor fietsen of wandelen, een nummer dat bovenaan in een cirkel staat, en daaronder twee of meer andere nummers die ook met pijltjes worden aangegeven. De onderkant van het bord toont de naam van het netwerk. Het nummer in de cirkel is het knooppuntnummer, terwijl de cijfers eronder de volgende knooppunten vertegenwoordigen. De pijltjes geven de richting aan om naar die volgende knooppunten te fietsen of wandelen (links, rechts of rechtdoor).

In de Vlaamse provincies hebben fietsknooppuntborden overwegend een witte kleur met groene accenten (behalve in Limburg, waar ze blauw zijn). De wandelknooppuntborden zijn wit en rood van kleur. Fietsknooppuntborden zijn strategisch geplaatst bij elke verandering van richting op het pad. Ze hangen op goed zichtbare hoogtes, vrij van begroeiing en op voldoende afstand vóór kruispunten of splitsingen. Wandelknooppuntborden zijn bevestigd aan houten palen bij kruispunten.

Culinair



Welkom bij **Restaurant Kopain**.

We willen u een totaalbeleving aanbieden waarbij u kan starten met een aperitief en hapje aan onze bar om vervolgens lekker te kunnen tafelen en genieten van een rijkelijk gevulde fruits de mer of eerder à la carte, to share or not to share.

U bent bij ons welkom om te genieten van onze (h)eerlijke keuken waarin vis, schaal -en schelpdieren centraal staan.

In de zomer is het lekker vertoeven op ons terras met een idyllisch zicht op de Koppenberg.

Hopelijk tot binnenkort.



www.kopain.be

Berchemweg 224
9700 Melden

Tel. 0476 58 36 02
Resto@kopain.be



Welkom bij **Restaurant 't Veer**.

Gezellig tafelen in een oase van rust aan het water

't Veer is gelegen op een unieke locatie aan een oude Scheldearm. Het terras aan het water is overdekt en verwarmd. Zo kan u er op koelere dagen toch genieten van het mooie uitzicht. U kan er terecht voor een gezellige culinaire avond alsook een snelle zakenlunch.



www.tveer.be

Berchemweg 191
9700 Melden

Tel. 055 30 25 88
Info@tveer.be



Nuttig

De Snackrant

De Snackrant is in de eerste plaats een "on the go" foodstore waar u een heerlijk ontbijt, lekkere broodjes, brood, beleg, salades of maaltijden kunt krijgen.

www.desnackrant.be

Bakkerij Panda

Hier vind je geen industriële bakkerijproducten, maar enkel het resultaat van met liefde bereid vakmanschap, gebakken op ambachtelijke wijze.

www.panda.be



**ROUTE
ZOEKER**