




## B02 Inhoud dossier

De volgende mappenstructuur met bijhorende inhoud dient aangehouden te worden:

	<b>01 algemeen</b>	
Inhoud van de map	1	Document met <b>Uitgangspunten</b> . Hierop moet worden aangegeven met welke uitgangspunten is gerekend, voor wat betreft de constructie (Rc- & U-waarde berekeningen, lineaire koudebruggen, lineaire transmissieverliezen leidingen etc.)
	2	<b>Kopie van de aanvraag omgevingsvergunning</b> . Deze moet gelijktijdig met het indienen hiervan in het dossier worden geplaatst.
	3	In geval van utiliteitsbouw: Een <b>schematische weergave van de indeling in functies en rekenzones</b> .

	<b>02 tekeningen</b>	
Inhoud van de map	1	<b>Tekeningenlijst</b> , waarop overzicht van de tekeningen staat, voorzien van datum en versienummer, die zijn gebruikt voor het opstellen van de BENG-berekening. Voorbeeld van deze tekeningenlijst zie documentnummer B_09 Tekeningenlijst.
	2	<b>Alle tekeningen die zijn gebruikt</b> voor het opstellen van de BENG-berekening. NB. Geen tekeningen toevoegen die niet zijn gebruikt voor de BENG-berekening.
	3	Als er gebruik wordt gemaakt van <b>lineaire koudebruggen</b> dan ook de <b>details</b> hier toevoegen.

	<b>03 beng-berekening</b>	
Inhoud van de map	1	<b>digitale bestand</b> , gegenereerd nadat de BENG-berekening door de klant is afgerond en gecontroleerd.
	2	<b>Uitdraai</b> van de beng-berekening in <b>pdf</b> .

Overige belangrijke opmerkingen:

Projecten met meerdere woningen	Tekening(en) met indeling en bouwnummer, die refereert aan de BENG-berekening(en) moet worden toegevoegd.
Vragen over inhoud dossier	Bij twijfel graag even bellen of mailen.

